

# Corrientes



Agencia Argentina  
de Inversiones  
y Comercio internacional



Ministerio de Relaciones Exteriores,  
Comercio Internacional y Culto  
**Argentina**

# Introducción

## Corrientes

Superficie

**88.199** km<sup>2</sup>

Habitantes

**992.595**

Densidad

**11,3** hab/km<sup>2</sup>

Capital

**Corrientes**

En la región del Litoral, al nordeste argentino, se encuentra la provincia de Corrientes. Una de las particularidades geográficas de Corrientes es que casi la totalidad de su límite provincial está determinado por grandes ríos. El Río Paraná traza su frontera internacional con Paraguay mientras que el Río Uruguay la separa del Uruguay y del Brasil. Además, Corrientes tiene acceso directo a la hidrovía Paraná-Paraguay, que se extiende de norte a sur desde Puerto Cáceres en Mato Grosso, Brasil, hasta el océano Atlántico.

Por lo tanto, el territorio provincial cuenta naturalmente con abundantes recursos hídricos que benefician las actividades económicas y productivas generando, a su vez, un potencial turístico destacable.

La estructura productiva correntina tiene un fuerte basamento en las actividades agrícola ganaderas, así como en la industrialización de productos primarios en donde se destaca la transformación de la madera, el procesamiento de cítricos, de arroz, de las hojas de tabaco, la molienda de yerba mate y té, la producción de hilados y tejidos de algodón y lana, entre otras. La explotación forestal, basada principalmente en las plantaciones de pino y de eucalipto, es una actividad destacada, al igual que la cría de ganado bovino con la existencia de 4,9 millones de cabezas.

En materia energética, cabe resaltar la generación de energía hidroeléctrica generada en su mayor proporción por la represa Yacyretá.

A su vez, se destaca el creciente desarrollo del sector turístico, de la mano de un plan maestro provincial que tiene el objetivo impulsar la zona del Iberá, donde se encuentra el Parque Nacional Esteros del Iberá.

Carga contenerizada 2019

**44** TEUS

Principal puerto carga contenerizada (TEUS)

- Corrientes

**44**

Principales pasos fronterizos

- Paso de los Libres Uruguaiana (BR)
- Alvear – Itaquí (BR)
- Santo Tomé – San Borja (BR)

Principales aeropuertos:

- Aeropuerto Internacional de Paso de los Libres

- Aeropuerto Internacional Doctor Fernando Piragine Niveyro

Fuente: INDEC y Ministerio de Transporte

# Perfil Productivo | Corrientes

## Ganadería bovina

- ▶ Corrientes es la 3.<sup>a</sup> provincia ganadera, con un territorio cercano a 6,3 millones de hectáreas dedicados a la actividad.
- ▶ Predominan los pequeños productores: el 60% tiene establecimientos de hasta de 100 cabezas.
- ▶ La actividad ganadera predominante en la provincia de Corrientes es la cría, producción basada en el aprovechamiento de pasturas naturales de crecimiento primavero-estival. Esta actividad equivale 60% de la producción local, mientras que el resto se distribuye entre actividades mixtas que combinan cría y recría, y en menor medida invernada y feedlot.
- ▶ Corrientes posee 20.550 productores ganaderos distribuidos en todo el territorio provincial.
- ▶ Razas producidas: Braford (60%), Brangus (35%), otras razas (5%).

## Arrocera

- ▶ Corrientes es la principal provincia productora y exportadora de arroz del país, con una producción anual de aproximadamente 660 mil toneladas año. En la campaña 2019/20 su producción representó aproximadamente el 50% de la producción nacional.
- ▶ En la última campaña se registraron más de 90 mil hectáreas sembradas con arroz; siendo la zona centro sur y sureste las de mayor concentración productivo.
- ▶ En la provincia el sistema de inundación más difundido es la construcción de represas creadas mediante la remoción de tierras. También se utiliza, en menor medida, agua proveniente de ríos, lagunas y arroyos.
- ▶ En lo que respecta a la actividad industrial, la provincia cuenta con recientes inversiones en secaderos y molinos.

## Yerba mate

- ▶ Según los últimos registros de 2018/19 en la provincia de Corrientes se estiman unas 22 mil hectáreas implantadas con hoja verde de yerba mate, lo cual representa el 15% de la superficie nacional.
- ▶ La actividad industrial se realiza en 10 Secaderos de hoja verde y 4 Industrias de molienda y envasado, en las que se procesan 96.000 toneladas de yerba mate elaborada.
- ▶ El total de la producción provincial se localiza al noreste, en los departamentos de Santo Tomé e Ituzaingó, que reúnen las condiciones aptas para la actividad.

# Perfil Productivo | Corrientes

## Cítricos

- ▶ La provincia de Corrientes posee 30.000 hectáreas destinadas a plantaciones de cítricos, de las cuales el 55% corresponde a naranja, 32% a mandarina y el 11% a limón.
- ▶ La producción cítrica se localiza principalmente en la cuenca de Monte Caseros (70%) y en la cuenca de Bella Vista (30%).
- ▶ La participación provincial respecto al total nacional es especialmente significativa en la producción de mandarinas (aproximadamente el 40%) y naranjas (cercano al 30%).
- ▶ La cadena cítrica comprende tanto la producción primaria; el empaque y la conservación para consumo en fresco destinado principalmente al mercado interno; así como también también la industrialización de la fruta de menor calidad.

## Forestal

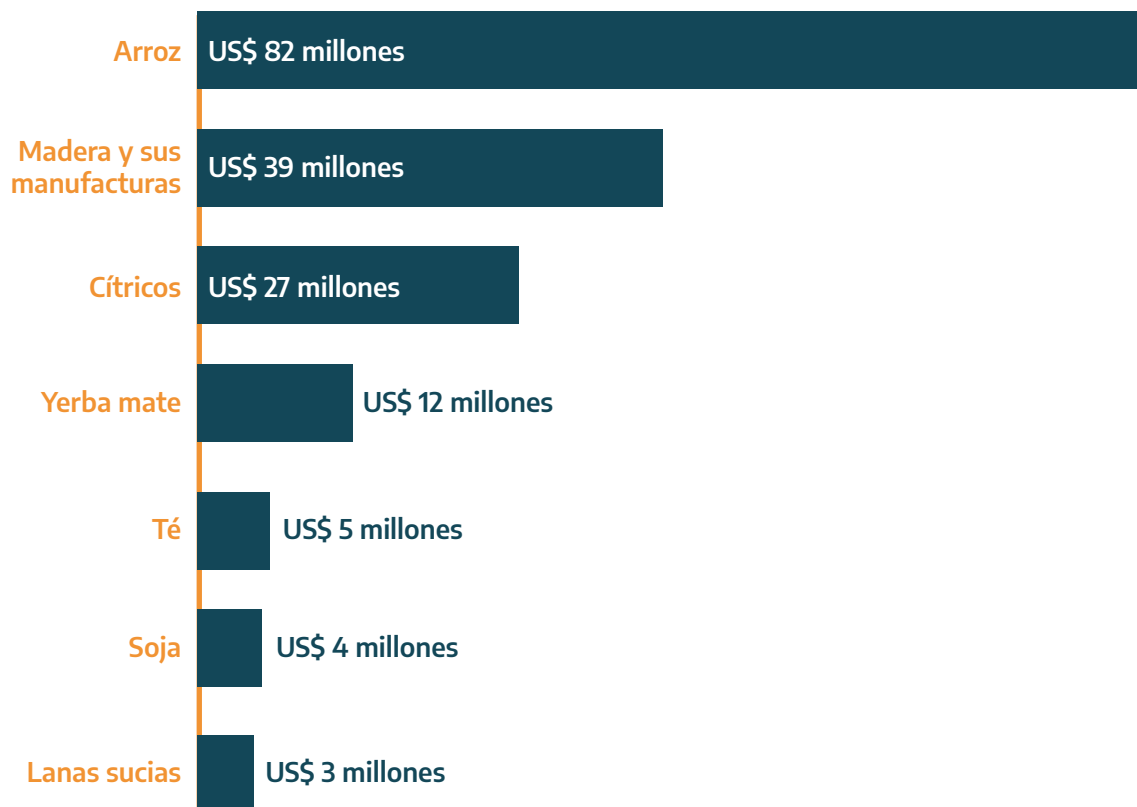
- ▶ La cadena forestal ha mostrado un importante desarrollo a partir de la implantación de pinos y eucaliptos, y de los incentivos estatales hacia el sector.
- ▶ A su vez la actividad provincial se caracteriza por tener varias áreas productoras de semilla y huertos semilleros, que aseguran la obtención de material genético de calidad.
- ▶ El potencial de la actividad en la provincia se debe al total de superficie disponible para forestar, como así también a la calidad de la madera capaz de producirse.
- ▶ Las especies de mayor interés son Eucalyptus Grandis, Pinus Elliotti, Pinus Taeda y Pinus Caribea var. Hondurensis, con crecimientos anuales promedio de 15-30 m<sup>3</sup>/ha/año en pino y 30-40 m<sup>3</sup>/ha/año en eucalipto.
- ▶ La provincia cuenta con más de 550 mil hectáreas destinadas a la actividad, las que representan alrededor de un 35% de la superficie nacional. Esto la convierte en la provincia con mayor superficie forestada del país.
- ▶ La estructura productiva cuenta con más de 250 establecimientos industriales madereros, dedicados a la transformación mecánica de la madera, con diferentes grados de desarrollo tecnológico, escala de producción, tipo y calidad de materias primas empleadas.

Fuente: **Informes Productivos Provinciales – Argentina.gov.ar**

# ¿Qué le vende al mundo?

## Corrientes

### Exportaciones por rubro completo



En 2019 Corrientes exportó bienes por

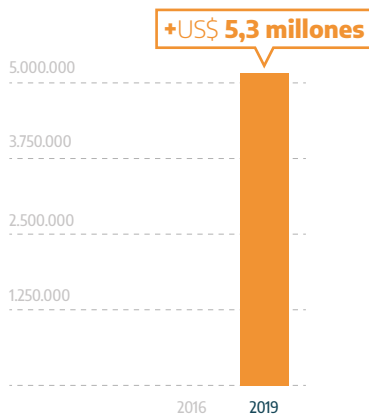
# US\$ 217 MILLONES

Fuente: INDEC (Datos a marzo de 2020)

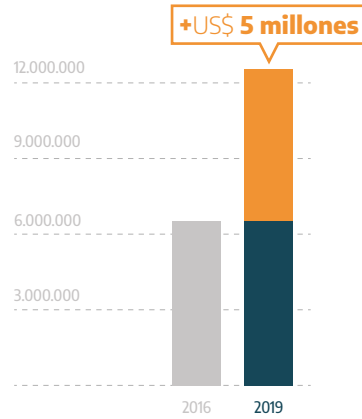
# Productos que más aumentaron sus exportaciones

## Corrientes

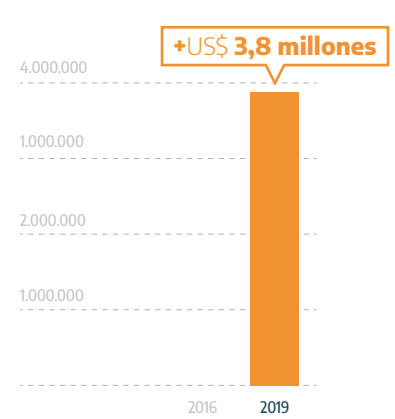
### Maíz



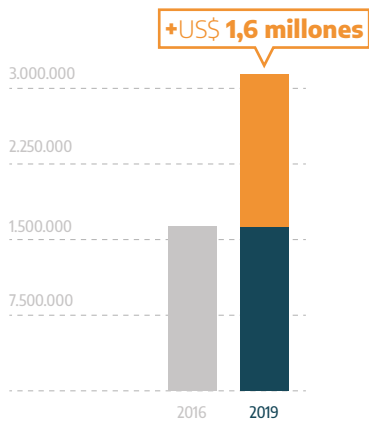
### Yerba mate



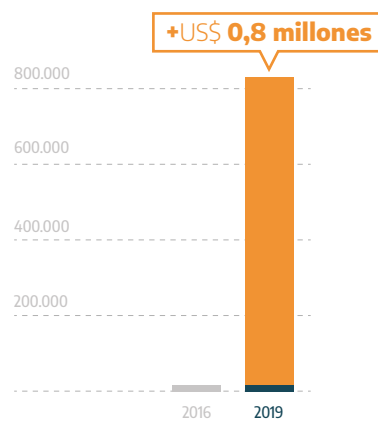
### Soja



### Lanas sucias



### Textiles sintéticos o artificiales discontinuos



Fuente: INDEC

# Destinos más relevantes

## Corrientes

### Top 5



Fuente: INDEC

## Países que más aumentaron sus compras de productos correntinos

Los montos corresponden a variaciones absolutas, en US\$ millones.

2019 - 2018



2019 - 2016



# Mayores importadores

## Corrientes

### Principales compradores de los productos exportados por Corrientes

#### Arroz

Brasil - Chile - Costa Rica - Venezuela - Iraq

#### Cítricos

Rusia - España - Países Bajos - Filipinas - Canadá

#### Yerba mate

Siria - Chile - EE.UU. - Líbano - Francia

#### Maderas

EE.UU. - China - Vietnam - Chile - México

#### Té

EE.UU. - Chile - Alemania - Polonia - Rusia

Fuente: INDEC



# Mercados atractivos

## Corrientes

Los productos ofertados por Corrientes pueden encontrar diversos mercados que representen oportunidades. Con el objetivo de identificarlos, se evaluó la tasa de crecimiento anual de las importaciones generales para cada producto y la participación promedio estandarizada de cada destino, en los últimos cinco años. A partir de esas variables se clasificaron distintos países en dos categorías: **ESTRELLA** y **PROMETEDORES**.

### MERCADO ESTRELLA

tiene una tasa de crecimiento anual positiva y una participación en las importaciones totales superior al promedio de los últimos años. En otras palabras, no solo crece la demanda del país por este producto sino que, además, crece la importancia relativa de ese destino frente a otros países.

### MERCADO PROMETEDOR

por su parte, no registra un incremento en su importancia relativa frente a otros países, pero sí aumenta la demanda de dicho bien en el mercado analizado.

#### ▶ YERBA MATE | PA 0903.00

<b>Estrella</b>	• EE.UU. • España	• Francia • Canadá	• Países Bajos
<b>Prometedor</b>	• Alemania • China	• Turquía • R. Checa	• Rusia

#### ▶ ARROZ SEMIBLANQUEADO O BLANQUEADO, INCLUSO PULIDO O GLASEADO | PA 1006.30

<b>Estrella</b>	• Irán • Filipinas	• Francia • Canadá	• Israel
<b>Prometedor</b>	• Sudáfrica • Perú	• Vietnam • Brasil	• R. Dominicana

#### ▶ NARANJAS | PA 0805.10

<b>Estrella</b>	• Países Bajos • Hong Kong	• Alemania • República de Corea	• China
<b>Prometedor</b>	• España • Portugal	• Costa Rica • Perú	• Reino Unido

#### ▶ LIMONES | PA 0805.50

<b>Estrella</b>	• EE.UU. • Rusia	• Japón • Indonesia	• Portugal
<b>Prometedor</b>	• Países Bajos • Suiza	• Reino Unido • Noruega	• Moldavia

Aclaración: el resultado del estudio es estrictamente estadístico, por lo que puede requerir un posterior análisis para evaluar la aptitud de exportación a ese mercado.

Fuente: Elaboración AAICI en base a datos de Trade Map (ITC)

# Acceso a los principales mercados de exportación extra zona

Corrientes

## Aranceles

### EE.UU.

Sector	PA	Arancel promedio
Citrícos	0805.10	1,69%
	0805.21	1,28%
	0805.29	1,30%
	0805.50	1,43%*
Infusiones	0902	0,65%*
	0903	0%
Cereales y oleaginosas	1005.90	0,25%*
	1201.90	0%
Arrocero	1006	3,5%*

### México

Sector	PA	Arancel promedio
Citrícos	0805.10	16%
	0805.21	16%
	0805.29	16%
	0805.50	10,72%
Infusiones	0902	5,65%
	0903	0%
Cereales y oleaginosas	1005.90	3,2%
	1201.90	7,5%
Arrocero	1006	3,83%

### España

Sector	PA	Arancel promedio
Citrícos	0805.10	22,14%
	0805.21	16%
	0805.29	16%
	0805.50	11,55%
Infusiones	0902	0,37%
	0903	0%
Cereales y oleaginosas	1005.90	0%
	1201.90	0%
Arrocero	1006	17,87%

### Rusia

Sector	PA	Arancel promedio
Citrícos	0805.10	3,75%**
	0805.21	3,75%**
	0805.29	3,75%**
	0805.50	3,75%**
Infusiones	0902	3,38%**
	0903	3,75%**
Cereales y oleaginosas	1005.90	0%
	1201.90	0%
Arrocero	1006	7,65%**

\* Derecho aplicable fuera del contingente arancelario: 65%

\*\* Ciertas subpartidas aplican al 0% por SGP

\*\*\* tarifa preferencial para países adheridos al SGP

Fuente: Market Access Map (ITC)